

## Església de Sant Miquel

L'església parroquial de Forès, dedicada a Sant Miquel, és un edifici romànic i gòtic dels segles XII i XIV, amb planta d'una sola nau. En afegir-se, al segle XIV, dues capelles laterals, aquestes han donat lloc a una falsa planta de creu llatina. Destaquen les dues portes: la de les dones que està decorada amb quatre columnes per banda, timpà esculpit i semicercle d'amples dovelles i la porta dels homes, que és més sòbria i és una obra arcaïtzant i sobre seu si alça el campanar, bastit sobre la pròpia volta de creuer. S'hi conserva una fidel reproducció policromada d'una imatge gòtica (1324) de la Mare de Déu de la Salut.



## Àrea de lleure



## On menjar

**Lo Mirador**  
Plaça del Mirador, s/n  
977 892 775

**Local social**  
c/Pla de la Bassa, 21  
977 892 762

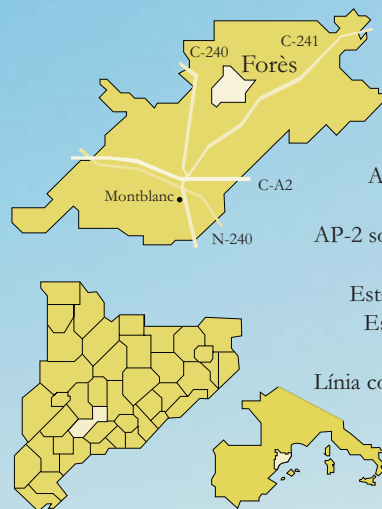
## On dormir

**Refugi l'Abadia**  
c/ del Vent s/n  
977 89 27 62  
www.fores.cat

Conca de Barberà

# forès

el mirador de la Conca



### Com arribar:

CT-2220 a Passanant  
CT-2330 a Sarral  
A-2 sortida a la Panadella  
A-2 sortida a Tàrrega  
AP-2 sortida 9 (Montblanc)(a 20 km)

### Ferrocarril:

Estació a Montblanc a 21 km  
Estació a Tàrrega a 27 km

### Autobús:

Línia comarcal, els dilluns i els dijous



Turisme de Forès - Ajuntament de Forès


c/ Pla de la Bassa, 21 -Tel. 977 89 27 62

www.fores.cat - turisme@fores.cat

Forès està situat a la part nord de la comarca de la Conca de Barberà, a 866 m d'altitud. Està constituït per tres nuclis de població: el nucli antic, el pla de la bassa i el pla de la bassa de Rocafort. El nucli antic és al cim d'un turó, mentre que els altres dos, on es van constituir les cases més noves, es troben a la falda del turonet.

Actualment coneixem Forès com el Mirador de la Conca de Barberà, però antigament va ser un dels llocs més buscats, ja que de tota la serralada del Tallat és la punta més esvelta i alhora fa de ratlla natural i divisòria de comarques i províncies.

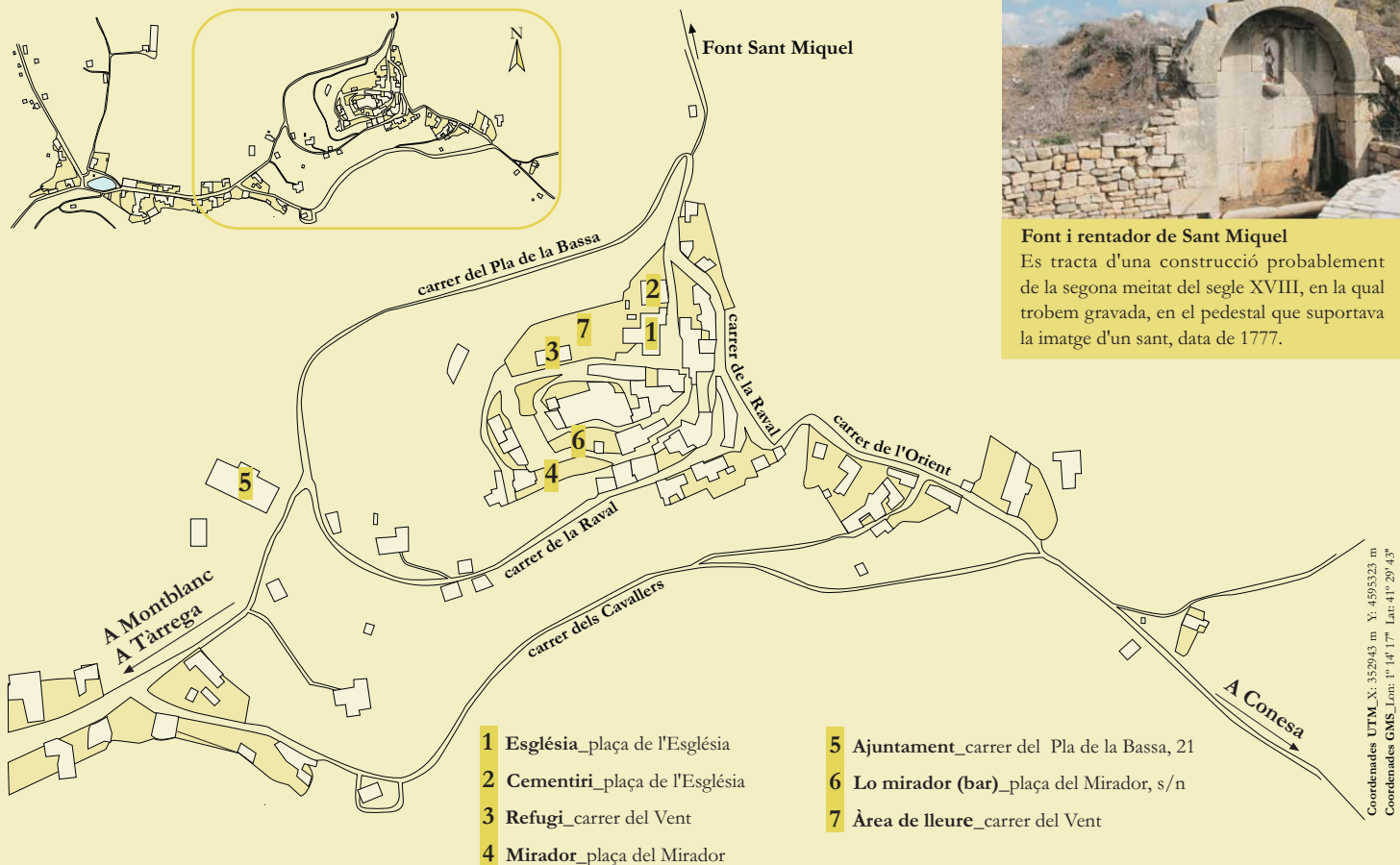
En els inicis de la restauració cristiana, possessionar-se d'aquesta punta fou sempre la gran cobejança dels comtes de Barcelona, conqueridors de la nostra terra. Cada vegada que la host catalana avançava pels territoris de la Catalunya Nova i podia veure algun cim de muntanya, fitava la mirada a occident per si podia abastar aquest lloc altament estratègic.



## El mirador

La seva privilegiada elevació fa de Forès el mirador natural de la Conca, amb una esplèndida vista de tota la comarca i de bona part de la veïna, la Segarra. La serra de Montserrat sembla a tocar i, si el dia és clar i l'hora de matinada, hom pot admirar el Montseny i albirar el mar per l'estret del coll de Cabra. Si ens situem a la part nord del poble, la visió de les terres de Lleida queda emmarcada pels Pirineus fins allí on allarga la vista.

L'any 2010 es dona per finalitzades les obres de la plaça del Mirador en la qual podem trobar un conjunt d'arcades gòtiques i un cup de vi restaurats en el procés de reforma, que formen part de l'atractiu turístic del mirador. Antigament per sota de les arcades gòtiques, hi passaven carrers que comunicaven amb la part del nucli més antic.



**Font i rentador de Sant Miquel**  
Es tracta d'una construcció probablement de la segona meitat del segle XVIII, en la qual trobem gravada, en el pedestal que suportava la imatge d'un sant, data de 1777.

Extensió terme municipal\_16,52 km<sup>2</sup>/ Altitud nucli urbà\_866 m/ Distància a Montblanc\_21 km/ Distància a Tàrrrega\_30 km/ Distància a Barcelona\_121 km

## Festes i tradicions

- La matança del porc\_Principis de març
- Els tres tombs de Forès\_A mitjan abril
- Forès poesia i música\_Primer cap de setmana de juny
- La festa de l'estiu\_Primer dissabte d'agost
- Festa Major de Forès\_Últim cap de setmana d'agost
- Festa del Sagrat Cor\_Primer divendres de setembre
- Mare de Déu de la Salut\_7 de desembre

## Adreces d'interès

- Ajuntament de Forès\_www.fores.cat
- La Ruta del Cister\_www.larutadelcister.info
- Conca Turisme\_www.concaturisme.cat

## Rutes a peu i en BTT

### Rutes senyalitzades

- GR175, La Ruta del Cister
- GR 171, de Talavera a Prades  
Balneari de Vallfogona a Forès  
de Forès al Santuari del Tallat
- GR 171-5, de Forès a Montblanc

### Recomanats\_ díptics i tracks a www.fores.cat

- La Ruta de l'aigua de Forès
- La Ruta dels Comalats
- De Forès a Sant Pere de Sabella

Troba els punts de segellament a Forès!

