

LLOCS D'INTERÈS DE PIRA



ESGLÉSIA DE SANT SALVADOR. De la primitiva església, citada l'any 1194, no en queda cap resta, com tampoc no en queda cap de l'antic castell. L'església actual està consagrada a Sant Salvador, patró de la vila. Fou construïda l'any 1865 i és d'estil eclèctic. L'interior és digne de visitar pels objectes que provenen de la primitiva església. Consta d'una sola nau amb creuer i capelles laterals. Els altars són barrocs i clàssics. A la segona capella es pot contemplar una imatge de Sant Sebastià, la qual sembla del bon temps de l'art gòtic. També hi són presents diferents escultures de la transició romànica ogival.

EL GUIX, LES PEDRERES, ELS FORNS DE GUIX I ELS MOLINS

El guix és un mineral natural i ecològic format per sulfat de càlci dihidratat (CaSO₄ 2H₂O). És blanquinós, però a causa de la seva composició també es pot presentar amb tons de gris, marró, groc, vermell, etc. Es va formar fa milions d'anys per grans dipòsits marins. Quan aquelles extensions oceàniques es van eixugar van deixar unes bancades de guix que en alguns llocs han estat superficials i altres molt més profundes.

El guix s'extreu a cel obert en bancades compactes que s'anomenen pedreres. Com que és un mineral compacte s'ha de barrinar amb dinamita o amb martells pneumàtics. Prop de les pedreres o en el peu d'una muntanya es construïen els forns per coure el guix. El combustible eren feixos de llenya de pi que mantenien la cambra del forn a temperatura constant per deixar tota la càrrega de guix cuita. Quan es refredava s'esbotzava per la boca del forn i s'abocava al molí per moldre.

Font: Dossier dels Molins de Guix de Pira.

Els **Fornots** és on resten alguns dels antics forns, avui coberts de vegetació, que recollien el guix de les pedreres de Les Planes situades damunt. Un cop el guix era refredat es molia al mateix carrer.



COOPERATIVA I SINDICAT AGRÍCOLA. Es constituï l'any 1917 i la seva secció vinícola encarregà la construcció del celler a l'arquitecte vallenc Cèsar Martinell i Brunet, deixeble d'Antoni Gaudí. L'edifici, de dues plantes, és un bell exemple de l'arquitectura agrària modernista noucentista.



CAVES CARLES ANDREU. És una oportunitat única per visitar les caves, aprendre'n els processos

d'elaboració i fer un tast dels diferents tipus de cava que s'hi elaboren. A més, a les mateixes caves, es poden comprar directament els seus productes.



ÀREES DE LLEURE. Hi ha tres àrees perfectament delimitades per gaudir del riu: la del riu Anguera, la del bosc, i la font de Pi, al tossal de la Bala. També cal afegir els parcs de Miralpeix i del Passeig.

Recomanacions:



Prohibit encendre foc



Prohibit beure escumbria



Prohibit recollir plantes

PUNTS D'INFORMACIÓ:

Ajuntament de Pira. Tel. 977 88 70 06
www.pira.altanet.org

Oficina Comarcal de Turisme de la Conca de Barberà.
Monestir de Poblet (Vimodri i Poblet) - Tel. 977 87 12 47 -
www.concaturisme.cat

ALLOTJAMENTS:

Cal Capdevila (CPI). Tel. 695 664 412 -
www.calcapdevila.com

Zona d'acampada, tossal de la Bala. Tel. 977 88 70 06

BARS I RESTAURANTS:

Bar restaurant Cal David. Tel. 977 88 73 16

Restaurant El Torrentill. Tel. 977 88 71 43 - 615 33 89 90

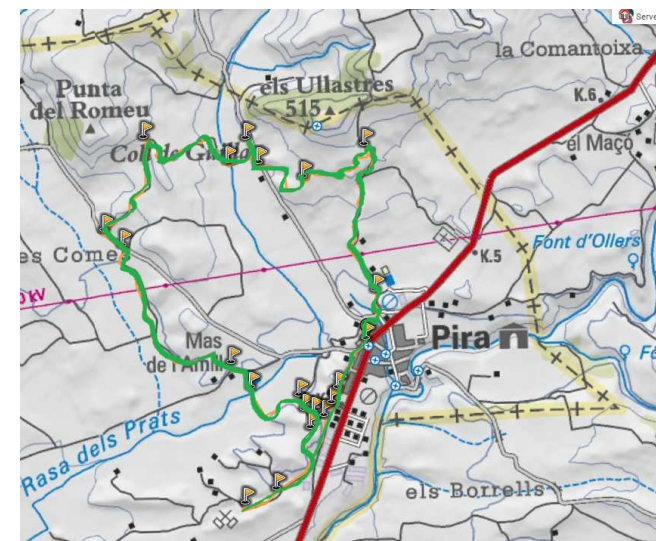
COM ARRIBAR-HI:

Des de Montblanc, per la carretera d'Artesa de Segre, continueu per la C-14 fins a la Guàrdia dels Prats i enllaceu amb la C-241 en direcció a Igualada i Santa Coloma de Queralt.



ruta per les pedreres

Itinerari interpretatiu



PIRA
- CONCA DE BARBERÀ -

www.concaturisme.cat
www.pira.altanet.org



Consell Comarcal
de la Conca de Barberà

S22 – RUTA PER LES PEDRERES DE PIRA

Itinerari interpretatiu

Punt d'inici i final: Plaça de Catalunya de Pira

Distància: 8,370 km

Durada: 1,45 h

Dificultat: Mitjana

Desnivell acumulat: 228 m de pujada i de baixada

Altitud mínima: 463 m i **màxima:** 376 m

Època de l'any: Tot l'any

Itinerari: Circular


Itinerari senyalitzat: Senyalitzat amb plaques direccionals dissenyades per fer en família, senyals del camí rural de Solivella a Barberà de la Conca i del GR171-5 de Forès a Montblanc pel Consell Comarcal de la Conca de Barberà; i senyals del grup excursionista Bastó de Lluc.


DESCRIPCIÓ


Recorregut familiar i senyalitzat que transcorre pels plans de Pira per conèixer les antigues pedreres i forns de guix, alguns molt actius fins a finals del segle XX; a més, permet gaudir d'un paisatge d'un alt valor ecològic.


0,000 km, plaça de Catalunya, pal indicador. Ens situem mirant la casa rural i agafem el carrer de J. A. Clavé de l'esquerra.

0,200 km, encreuament, pal indicador. Deixem a l'esquerra el camí senyalitzat a Solivella i al Santuari del Tallat i travessem el pont del Torrentill seguint el senyal que indica les Roques Blanques, el Pessebre i la Senyera. A la dreta, deixem un passeig per on segueix el sender del Santuari del Tallat en direcció a Barberà de la Conca.


 **0,300 km, encreuament, carrer de Bellavista.** Girem a l'esquerra i continuem pel carrer de Bellavista.


 **0,400 km, zona esportiva, encreuament, pal indicador.** Deixem a la dreta un camí pavimentat i continuem pel camí de l'esquerra. Voregem el camp de futbol i passem entre camps de conreu. Just després de passar per sota d'una línia d'alta tensió comencem a pujar suau. Continuem pel camí principal i deixem a la dreta dos camins que van a diferents camps de conreu.


 **1,000 km, encreuament, pal indicador i senyal del grup excursionista Bastó de Lluc.** Continuem recte amunt. El camí puja fort i voreja la muntanya dels Ullastres. Si volem escurçar el recorregut girem a l'esquerra i enllaçarem al quilòmetre 1,700 m d'aquest itinerari (1).


 **1,300 km, les pedreres de Roques Blanques.** A la nostra esquerra, trobem una de les pedreres de guix de la partida de Roques Blanques que van funcionar fins a mitjan s. XX. Deixem la pista principal que ens porta a la *Senyera* i girem a l'esquerra seguint un camí que voreja la


pedrera. El camí s'acaba, i continuem per un senderó que surt a l'esquerra. Arribem al punt més alt del nostre recorregut (463 m) des d'on s'albira una panoràmica de Pira i de la Conca de Barberà. Seguim els senyals i baixem fins que trobem una altra pedrera. A la dreta hi trobem un tub de ferro rovellat que servia d'amagatall per quan dinamitaven la pedrera per a l'extracció del guix. Continuem fins al següent encreuament per mig d'un petit bosquet.


 **1,700 km, encreuament, pal indicador. (1)** Girem a la dreta resseguint camps de conreu. A l'esquerra deixem el camí que ens porta fins aquí si haguéssim volgut escurçar camí al km 1.


 **1,900 km, encreuament, pal indicador.** Girem a l'esquerra i voregem un camp de conreu fins que trobem el camí dels Florits asfaltat.


 **2,400 km, camí dels Florits, encreuament, pal indicador.** Girem a la dreta. Després de 100 metres trobarem un altre encreuament, nosaltres seguim recte fins que arribem a una gran pedrera situada al peu del camí i a un dels forns de guix de Pira. Desfem el camí per continuar el nostre recorregut.


 **2,700 km, encreuament, pal indicador.** Continuem pel camí de la dreta que travessa camps de conreu.

 **2,900 km, torrent dels Florits, encreuament, pal indicador.** Girem a la dreta seguint el torrent. El camí puja suau entre camps de conreu. Passem per davant de dues pallisses.


 **3,700 km, coll de la Guilla, encreuament, pal indicador.** Seguim pel camí de l'esquerra que baixa suau entre camps de conreu fins que trobem el camí asfaltat.


 **4,300 km, camí rural asfaltat, encreuament, pal indicador.** Arribem al camí rural a Solivella asfaltat i girem a l'esquerra.

 **4,400 km, partida de les Comes, encreuament, pal indicador.** Deixem el camí asfaltat i continuem pel camí de la dreta. Passarem pel costat de dues pallisses i camps de conreu.

 **4,900 km, encreuament, pal indicador.** Continuem recte pel camí principal.

 **5,100 km, encreuament, pal indicador.** Continuem recte.

 **5,400 km, Encreuament, pal indicador.** Just davant nostre s'alça una bassa damunt d'un turonet i a la dreta una pallissa. Girem a l'esquerra.

 **5,500 km, encreuament, pal indicador.** Girem a la dreta. Passem pel costat d'una pallissa i entre camps de cultiu.



5,700 km, rasa dels Prats, encreuament, pal indicador. Girem a la dreta per creuar la rasa. Arribem a un pinar i girem a l'esquerra, resseguint un camp de vinyes.



6,000 km, encreuament, pal indicador. Agafem el camí de l'esquerra que puja al tossal de la Bala. Si continuem recte, a pocs metres i al peu de camí, trobarem la pedrera de la partida de la Plana (2).



6,200 km, tossal de la Bala, encreuament. El camí de l'esquerra ens porta al tossal, una zona d'acampada que compta amb tots els serveis: aigua, dutxes, lavabos, aparcament, etc. Nosaltres seguim recte avall pel camí asfaltat.



6,600 km, encreuament, senderó. Deixem el camí asfaltat per agafar el senderó que surt a l'esquerra i que puja dret. Arribem a un camp de conreu i comencem a baixar per un petit pinar.



6,800 km, camí vell, encreuament, escales. Arribem al camí Vell, antic camí a Montblanc i enllaç amb el GR171-5. Seguim per la dreta i deixem un camí que ens porta a una empresa dedicada al guix.



6,800 km, camí dels Alzinars, encreuament, pal indicador. Girem a l'esquerra. Més endavant, arribarem a un abocador controlat, i a continuació trobarem una pedrera molt gran, avui coberta d'aigua i que va ser la darrera en actiu. Si continuem caminant en trobarem dues més. Desfem el camí fins a les escales per on hem baixat i continuem recte pel camí Vell sense desviar-nos.



7,800 km, font del Pi. Deixem a l'esquerra la font i continuem recte. Passem per darrere de la zona de logística de Pira.



7,900 km, els Fornots, encreuament camí al tossal de la Bala, pal indicador. Deixem a la dreta el camí que puja al tossal i continuem recte pel camí Vell. Passem per darrere de l'escola pública. A la nostra esquerra anirem trobant diferents forats que eren antics forns de guix, avui coberts de vegetació, i que recollien el guix de les pedreres de la partida de la Plana que ocupen part del tossal. Un cop el guix era refredat es molia al mateix carrer.



6,410 km, carrer Anton Serra, encreuament, pal indicador. El camí Vell enllaça el carrer Anton Serra. Deixem a l'esquerra un camí que ens portaria a la pedrera (2) situada a l'altre costat de tossal. Nosaltres seguim recte fins que arribem al punt de partida.