

LLOCS D'INTERÈS DE PASSANANT I BELLTALL

PASSANANT. Nucli medieval que conserva les façanes de pedra vista. L'església de Sant Jaume i santuari de la Mare de Déu és un dels exemplars barrocs més interessants de la contrada. La part més interessant de l'església és el cambril de la Mare de Déu de Passanant, obrat a finals del segle XVIII. L'antic forn de pa comunal (any 1800) va ser arranjat fa pocs anys i transformat en un petit museu i sala d'exposicions. Del castell de Passanant (s. XII - XIV) actualment en queden restes i és un bonic espai amb esplèndides vistes.

BELLTALL. Poble conegut pels alls que s'hi produeixen i destaca pel seu paisatge entre la Conca de Barberà i l'Urgell. Conserva la creu de terme renaixentista i l'antic Fossar, ara plaça pública amb esteles discoïdals ordenades des d'on s'albira unes magnífiques vistes a la Segarra. Situades als conreus, hi trobem cabanes de volta de diferents mides i formes que servien per aixoplugar-se i guardar els estris del camp.

GLORIETA. Al mig del poble es troba l'antic forn comunal, del segle XVI, la imponent torre del castell i els antics rentadors que juntament amb la font donen un encant a l'entrada del poble. L'església està dedicada a l'Assumpció de la Mare de Déu (1814). Al poble hi resideixen artistes que treballen la fotografia i diferents tipus d'arts plàstiques.

LA SALA DE COMALATS. Del castell de la Sala només es conserva la torre quadrada. Són interessants també les cases del Castell i del Cavaller, del segle XVI. L'actual església parroquial és de principis del segle XIX i bastida en diverses etapes.

LA POBLA DE FERRAN. Del castell de Ferran en resta una torre de planta quadrada. El portal situat vora el camí de Guimerà és testimoni de la muralla i al costat té una paret de l'antiga església romànica de Sant Joan.

EL FONOLL. Destaca l'església romànica de Sant Blai, força ben conservada.

ELS COMALATS. Designava una subcomarca que arribà a abastar la Baixa Segarra, des de Cervera a la vall del riu Corb fins a Forès. Els comtes de Barcelona van encomanar a la família Cervera la seva repoblació, a finals del segle XI, els quals bastiren fortificacions en diversos llocs de la contrada. A mitjan segle XII passà a mans de l'Orde de l'Hospital. Fins al 1406, formà part de primera comanda de

Cervera i s'integrà a la comanda de Barcelona. Els hospitalers posseïren el lloc fins a l'extinció de les senyories.

ÀREES DE LLEURE. A Belltall hi ha la font de Baix, a Passanant la font Voltada i a la Sala dels Comalats la font de la Sala.

RECOMANACIONS:



Cal portar aigua i calçat adequat.

PUNTS D'INFORMACIÓ:

Ajuntament de Passanant i Belltall. Tel. 977 89 27 00 - www.passanantibelltall.cat

Oficina Comarcal de Turisme de la Conca de Barberà. Monestir de Poblet (Vimbodí i Poblet) - Tel. 977 87 12 47 - www.concaturisme.cat

ALLOTJAMENTS:

Cal Mitjà (ARI). Belltall. Tel. 610 74 75 79 - www.calmitja.com

Hostal Feliuet (H*). Belltall. Tel. 977 89 27 05 - www.calfeliuet.com

Cal Dos Ponts (CPI). Passanant. Tel. 977 89 28 79 / 977 89 28 64 - www.dosponts.com

BARRES I RESTAURANTS:

Hostal Feliuet (P*). Belltall. Tel. 977 89 27 05 - www.calfeliuet.com

COM ARRIBAR-HI:

Des de Montblanc, per la carretera d'Artesa de Segre, continueu per la C-14 fins a Belltall. Seguiu les indicacions a Passanant.

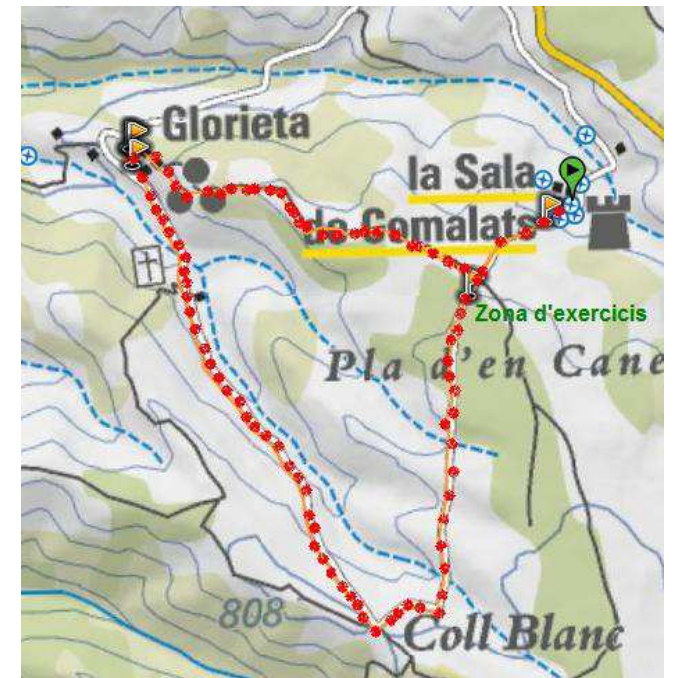
Des de Tàrrrega, per la C-14 en direcció Montblanc fins a Belltall, o bé per la mateixa carretera i desviar-se cap a Ciutadilla i seguir la L-222 fins a Passanant.



ITINERARI SALUDABLE DELS COMALATS

(RUTA VERMELLA)

LA SALA DE COMALATS I GLORIETA



**PASSANANT I BELLTALL
- CONCA DE BARBERÀ -**

www.concadebarbera.cat

S16 – ITINERARI SALUDABLE DELS COMALATS Ruta Vermella

Punt d'inici i final: Font de la Sala (La Sala de Comalats)

Distància: 4,260 km

Durada: 1 h i mitja

Dificultat: Baixa

Desnivell acumulat: 120 m de pujada i de baixada

Altitud mínima: 707 m de mínima i 835 m de màxima

Època de l'any: Tot l'any

Itinerari: Circular


Itinerari senyalitzat: Senyals de l'Ajuntament de Passanant i Belltall corresponent a l'itinerari saludable.


DESCRIPCIÓ

Aquest recorregut que us proposem correspon a l'itinerari saludable dels Comalats de color vermell. Transcorre per l'espai natural dels Comalats, situat a la part central del terme municipal de Passanant i Belltall. Compta amb una gran plana de bosc majoritàriament d'alzines i roures centenaris, i enllaça els llogarets de la Sala de Comalats i Glorieta.

0,000 km. Font de la Sala. Sortim pel carrer de la Sala cap amunt. A baix es troben els rentadors. Passem per davant de la Casa Fonda l'Hostalet fins a arribar a la part del darrere de la torre.

0,150 km (748 m). Camí a Glorieta, plafó informatiu. Agafem el camí a Glorieta. Després de la bassa de bombers arribem al següent encreuament.

 **0,390 km (766 m). Cruïlla dels 4 camins de la Sala, punt 2 de l'itinerari saludable i enllaç amb la Ruta dels Comalats.** Deixem a l'esquerra i a la dreta el camí a Glorieta que segueix la Ruta dels Comalats. Agafem el camí a Forès i Belltall que surt davant nostre i seguim els senyals de l'itinerari de color vermell. A pocs metres, trobem a l'esquerra una petita zona d'exercicis de l'itinerari saludable on podem fer uns petits estiraments abans de continuar. Després de travessar un petit bosc d'alzines i roures, el camí baixa i puja entre camps de sembrat. Poc abans del següent encreuament, començarem a albirar el poble de Glorieta a la nostra dreta.

 **1,430 km (789 m). Cruïlla de camins, punt 5 de l'itinerari saludable, que coincideix amb la Ruta dels Comalats.** Deixem davant nostre el camí a Belltall i a l'esquerra el collet Blanc o 4 camins a Glorieta. Girem a la dreta i de seguida veiem el poble de Glorieta als fons. El camí baixa suau fins a l'antic cementiri.

2,470 km (714 m). Antic cementiri de Glorieta, punt 6 de l'itinerari saludable dels Comalats. Continuem en direcció al centre del poble de Glorieta.



2,560 km. Encreuament, punt 7 de l'itinerari saludable dels Comalats. Continuem recte i deixem un camí a la dreta que puja a la part alta del poble.



2,710 km (707 m). Encreuament, punt 8 de l'itinerari saludable dels Comalats. Ens desviem a la dreta i enfilem el camí que ens porta a la plaça de l'Església on es troba l'edifici esmentat dedicat a l'Assumpció. Accedim al centre del poble per sota del portal. Passem per davant de l'antic forn comunal, esmentat ja al segle XVI, que fou utilitzat fins al 1940, fins a arribar als rentadors.

2,850 km (716 m). Rentadors, plafó de l'itinerari saludable dels Comalats. Arribem als rentadors recentment restaurats. Seguim pel segon carrer que surt a la dreta dels rentadors i enfila a la part alta on es troba la torre de defensa de Glorieta.

2,910 km (729 m). Torre de guaita o de defensa, punt 10 de l'itinerari saludable dels Comalats. La torre conserva una alçària de 16 m i és de planta quadrada. És una construcció fortificada, destinada a la guàrdia i defensa d'un territori determinat que se situa en els principals llocs estratègics de la comarca i de la vigilància. Les torres es comunicaven amb altres per així poder emetre senyals a tota la vall del Corb, l'entorn de Tàrrega, Cervera i altres zones geogràfiques.

Continuem pel camí de la Sala. Més endavant passem per davant d'un dipòsit d'aigua.



3,610 km (765 m). Encreuament, punt 12 de l'itinerari saludable dels Comalats. Continuem recte sense desviar-nos de la pista principal.



3,670 km (758 m). Encreuament, punt 11 de l'itinerari saludable dels Comalats. Continuem recte sense desviar-nos de la pista principal.



3,890 km. Cruïlla dels 4 camins de la Sala, punt 2 de l'itinerari saludable dels Comalats. Girem a la dreta en direcció al punt de partida.

Què és un itinerari saludable?

Són camins senyalitzats i connectats entre si que transcorren tant per dins com pels afores dels nuclis urbans. Compten també amb un petit gimnàs per a totes les edats a l'aire lliure. L'objectiu és facilitar espais adequats per caminar i promoure la pràctica d'activitat física moderada entre la població. D'aquesta manera es busca combatre el sedentarisme i les afeccions que se'n deriven.

L'itinerari saludable dels Comalats

Aquest itinerari té tres recorreguts senyalitzats en diferents colors segons la distància (groc 2 km, vermell 4 km i blau 6 km). Uneixen diferents punts del terme de Passanant i Belltall la qual cosa fa que al llarg del seu traçat es pugui gaudir del paisatge de l'espai natural dels Comalats i dels nuclis urbans d'interès patrimonial de la Sala de Comalats i Glorieta.

Els tres recorreguts tenen el seu inici a la Sala de Comalats, encara que també es poden iniciar des de Glorieta els itineraris vermell (4 km) i blau (6 km). Tots són de fàcil recorregut, aptes per a totes les persones i amb la possibilitat de ser realitzats amb bicicleta!

